

Протокол образования земельных участков

В результате перераспределения земельных участков:

- с кадастровым номером 50:07:XXXXXXX:643 площадью 1000 кв.м., находящегося в собственности Иванова И.И., расположенного на землях населенных пунктов для ведения личного подсобного хозяйства по адресу: XXXXXX, ул. Родниковая, д.22А/2;

- с кадастровым номером 50:07:XXXXXXX:207 площадью 1000 кв.м., находящегося в собственности Петрова П.П., расположенного на землях населенных пунктов для ведения личного подсобного хозяйства по адресу: XXXXXX ул. Родниковая, д.22А;

Образованы два земельных участка:

:ЗУ1 – земли населенных пунктов, для ведения личного подсобного хозяйства, в собственность Иванову И.И.

:ЗУ2 – земли населенных пунктов, для ведения личного подсобного хозяйства, в собственность Петрову П.П.

Исходный земельный участок с кадастровым номером 50:XXXXXXX:643 был разделен на две части:

- :643:п1 площадью 663 кв.м.

- :643:п2 площадью 337 кв.м.

Исходный земельный участок с кадастровым номером 50:07:XXXXXXX:207 был разделен на две части:

- :207:п1 площадью 337 кв.м.

- :207:п2 площадью 663 кв.м.

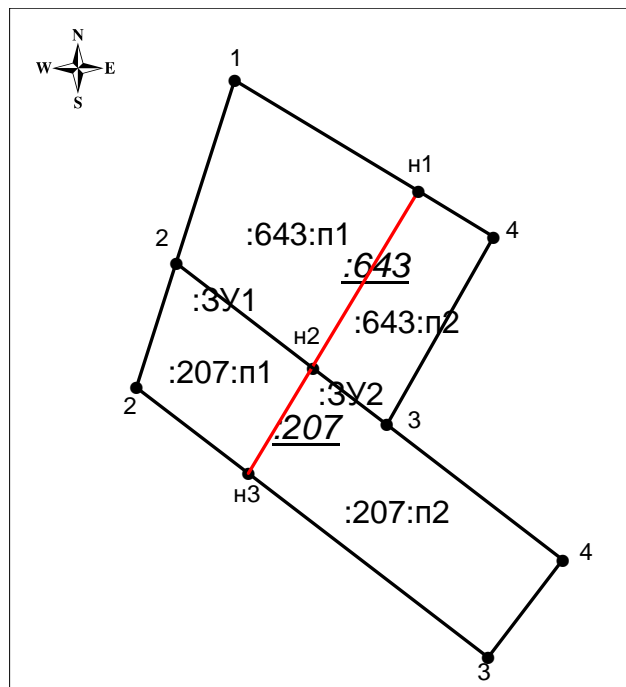
Состав образуемых земельных участков:

:ЗУ1 = :643:п1 + :207:п1 (:ЗУ1 = 663 кв.м.+337 кв.м.)

:ЗУ2 = :643:п2 + :207:п2 (:ЗУ2 = 337 кв.м. + 663 кв.м.)






МЕЖЕВОЙ ПЛАН

Чертеж земельных участков и их частей



Масштаб 1:1 000

Условные обозначения:

- | | |
|---|---|
|  | - вновь образованная часть границы, сведения о которой достаточны для определения ее местоположения |
|  | - существующая часть границы, имеющиеся в ГКН сведения о которой достаточны для определения ее местоположения |
|  | - характерная точка границы, сведения о которой позволяют однозначно определить ее положение на местности |
| 25
 | - обозначение характерной точки границы, местоположение которой не изменилось или было уточнено в результате кадастровых работ. |
| n1
 | - обозначение новой характерной точки границы, полученной при проведении кадастровых работ |
| <u>:643</u> | - обозначение исходных земельных участков, прекращающих существование |
| :3У1 | - обозначение земельных участков, образуемых путем перераспределения |
| :643:п1 | - обозначение частей исходных земельных участков, включенных в состав образуемых земельных участков при перераспределении |